

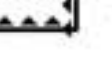
























Legenda

- Confine Comunale
- AMBITI A PERICOLOSITA' IDRAULICA**
-  Invasi ed alvei di laghi, bacini e corsi d'acqua (art. 7 del PSC - art. 2.2 del PTCP)
-  Invasi ed alvei di laghi, bacini e corsi d'acqua: reticolo idrografico minore (art. 7 del PSC - art. 2.2 del PTCP)
-  Aree esondabili (art. 8 del PSC - art. 2.3 del PTCP)
- Aree esondabili del Rio Marecchia. In base allo studio idrogeologico-idraulico in sede di PSC (proposta di modifica del perimetro del PTCP vigente) (art. 8-c.6 del PSC)
-  Aree esondabili per tempi di ritorno di 25 anni
-  Aree esondabili per tempi di ritorno di 200 anni
- AMBITI A VULNERABILITA' IDROGEOLOGICA**
-  ARA - Aree di ricarica della falda idrogeologicamente connesse all'altivo (art. 14.2 del PSC - art. 3.3 del PTCP)
-  ARD - Aree di ricarica diretta della falda (art. 14.3 del PSC - art. 3.4 del PTCP)
-  ARI - Aree di ricarica indiretta della falda (art. 14.4 del PSC - art. 3.5 del PTCP)
-  BI - Bacini imbutivi (art. 14.4 del PSC - art. 3.5 del PTCP)
- AMBITI A PERICOLOSITA' GEOMORFOLOGICA**
-  Aree potenzialmente instabili (art. 17 c.7 del PSC - art. 4.1 c.9 del PTCP)
-  Zone instabili per fenomeni di dissesto attivi da verificare (art. 17 c.2, 5 c.6 del PSC - art. 4.1 c.3 e c.7 del PTCP)
-  Zone instabili per fenomeni di dissesto attivi verificati (art. 17 c.2, 5 del PSC - art. 4.1 c.3 e c.7 del PTCP)
-  Zone instabili per fenomeni di dissesto quiescenti da verificare (art. 17 c.3, 5, 6 del PSC - art. 4.1 c.5 e c.7 del PTCP)
-  Zone instabili per fenomeni di dissesto quiescenti verificati (art. 17 c.4, 5 del PSC - art. 4.1 c.6 e c.7 del PTCP)
-  Depositi di versante da verificare (art. 17 c.8 del PSC - art. 4.1 c.10 del PTCP)
-  Deposito eluvio-colluviale (art. 17 c.9 del PSC - art. 4.1 c.12 del PTCP)
-  Zone o elementi a rischio (art. 8 c.9 del PSC - art. 9 del PAI ASB Marecchia-Conca)
-  Scarpate (art. 17 c.10 del PSC - art. 4.1 c.13 del PTCP)
-  Abitato da consolidare (art. 18 del PSC - art. 4.2 del PTCP)
-  B1 - Aree urbanizzate ad elevata concentrazione di cavità collocate su più livelli
-  B2 - Aree urbanizzate a moderata distribuzione di cavità superficiali
-  B3 - Aree urbanizzate pianeggianti con presenza di cavità
-  Ambiti del PAE adottato (art. 12 del PSC)
-  Cave attive
-  Cave dismesse, da riqualificare
- Ambiti di tutela pozzi e prelievi idrici (art. 15 del PSC - art. 3.7 del PTCP)

